

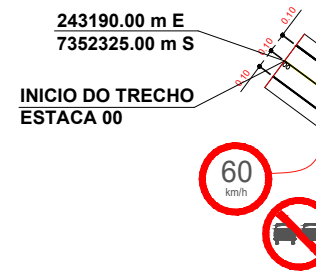
PROJETO DE SINALIZAÇÃO



PROJETO DE SINALIZAÇÃO

ESTRADA JANGADA

TRECHO 01 – 1000 METROS

SINALIZAÇÃO HORIZONTAL



PLACA	COD.	QUANT.	DESCRIÇÃO	DIMENSÃO
	R-19	01 UNID.	VELOCIDADE MAXIMA PERMITIDA	DN: 0,75m Á. Placa: 0,44m2
	R-7	01 UNID.	PROIBIDO ULTRAPASSAGEM	DN: 0,75m Á. Placa: 0,44m2

MEMORIAL DE CÁLCULO E QUANTIFICAÇÃO SINALIZAÇÃO VIÁRIA							
Trecho (Ver Projeto)	Comprimento Trecho	Largura Faixa Contínua	Quantidade Faixa Contínua	Área Sinalização Horizontal	Placa Limite de Velocidade (60km/h)	Placa Proibido Ultrapassagem	Estacas
Unidade	m	m	und	M²	und	und	m
Trecho 01	1000,00	0,10	3,00	300,00	1,00	1,00	INICIO: 00 / FINAL: 50
Trecho 02	1000,00	0,10	3,00	300,00	1,00	1,00	INICIO: 50 / FINAL: 100
Trecho 03	1000,00	0,10	3,00	300,00	1,00	1,00	INICIO: 100 / FINAL: 150
Trecho 04	1000,00	0,10	3,00	300,00	1,00	1,00	INICIO: 150 / FINAL: 200
Trecho 05	1000,00	0,10	3,00	300,00	1,00	1,00	INICIO: 200 / FINAL: 250
Trecho 06	1000,00	0,10	3,00	300,00	1,00	1,00	INICIO: 250 / FINAL: 300
Trecho 07	1000,00	0,10	3,00	300,00	1,00	1,00	INICIO: 300 / FINAL: 350
Trecho 08	1000,00	0,10	3,00	300,00	1,00	1,00	INICIO: 350 / FINAL: 400
Trecho 09	1000,00	0,10	3,00	300,00	1,00	1,00	INICIO: 400 / FINAL: 450
Trecho 10	1000,00	0,10	3,00	300,00	1,00	1,00	INICIO: 450 / FINAL: 500
Trecho 11	1200,00	0,10	3,00	360,00	1,00	1,00	INICIO: 500 / FINAL: 560
TOTAL	11.200,00	.....	.....	300,00	1,00	1,00	.....

APROVAÇÃO

OBRA

PROJETO DE PAVIMENTAÇÃO

CONTEUDO DA PRANCHA

SINALIZAÇÃO

RESPONSÁVEL TÉCNICO:

ENG. CIVIL LUIZ EDUARDO CANDIDO

CREA-PR 145164/D

PROPRIETÁRIO

MUNICÍPIO DE CAFEZAL DO SUL-PR

INS. MUN. 002/0001-00

ESCALA

1/1100

DATA

14/01/2025

PRANCHA

01/12

CANDIDO

ENGENHARIA

CAFEZAL DO SUL

CAFEZAL DO SUL

PR